









Ubicación de proyectos principales	ID
Avenida Chapultepec	1
Avenida Hidalgo	2
Bosque de San Juan de Aragón	3
Bosque del Tequezquite Tláhuac	4
Canal Nacional	5
Canales de Xochimilco	6
Laguna de Regulación del Salado	7
Laguna de Xico	8
Mantenimiento de camellón central	9
Parque "Cantera" Imán	10
Parque Cuitláhuac	11
Parque Ecológico de Xochimilco	12
Parque lineal Gran Canal	13
PILARES "El Vivero"	14
Plaza Loreto	15
Presas Anzaldo	16
Presas Mixcoac	17
Presas Tacubaya	18
Presas Tarango	19
Río de Los Remedios	20
Río Magdalena	21
Río San Buenaventura	22
Río Santiago	23
Vaso Regulador San Lucas	24
Zocalo	25
Zona Patrimonial Xochimilco-Tláhuac	26
Zoológico de Chapultepec	27
Zoológico San Juan de Aragón	28

**Elementos de infraestructura verde-azul-gris**

-  Proyectos y mejoras de espacio público y agua
-  Espacio público
-  Cuerpo de agua
-  Corredores Ambientales
-  Terreno sujeto a inundación
-  Nodos Principales
-  Núcleos Principales
-  Conectores (áreas verdes en corredores)

